































## Fietsroute



## Bronckhorst

2021	Na	in tekst	route Hummelo - Keppel- Drempt	in tekens
1		Startpunt TOP Laag-Keppel		
2	1,2km	Ga zuidwaarts	<b>Rechtsaf</b> over de Wehlsedijk / N814	
3	1,8k	Op de rotonde	<b>Rechtsaf</b> naar Eldrikseweg ri Angerlo	➔
		Na ruim 500m links de boerderij, Eldrikseweg 3		
		Na ruim 500m 4 monumentale boerderijen, links Eldrikseweg 7, rechts nrs 10, 12 en 18.		
		Op hoek 2de weg rechts een transformatorhuisje		
4	350m	2de weg bij dit trafohuisje	<b>Rechtsaf</b> naar IJsselweg	➔
		Aan rechterzijde IJsselweg 5, boerderij en camping Siebieverden		
5	950m	1e pad	<b>Linksaf</b> naar fietspad	⬆
6	900m	Einde pad	<b>Rechtsaf</b> naar Beemsterweg	➔
7	290m	1e asfaltpad	<b>Rechtsaf</b> naar fietspad	➔
8	1,6km	Einde pad	<b>Linksaf</b> naar Oude IJssel oeverfietspad	↶
9	900m	Op Y-splitsing	<b>Rechtsaf</b> blijft fietspad	↶
10	200m	Einde fietspad, bij rood/wit paaltje	<b>Linksaf</b> naar 'opgaande weggetje'	↶
11	1,2km	Einde weg scherp	<b>Linksaf</b> naar Parallelweg Den Helder	↶
12		Via de brug over de Oude IJssel		
13	200m	1e fietspad	<b>Rechtsaf</b> naar betonfietspad (Drempter Dijk)	➔
14		Einde fietspad	<b>Rechtsaf</b> Steek voorrangsweg over	⬆
	450m	Aan rechterzijde Rijksweg 4, boerderij Wydorp		
15	55m	1e weg	<b>Linksaf</b> naar Kerkstraat	⬆
		Kerkstraat 1 en 3 Sint-Joriskerk met daarnaast voormalige pastorie		
16	550m	Met bocht mee	<b>Rechtsaf</b> naar Kerkstraat	↶
		Aan linker en rechterzijde de Kerkstraat 2 en 9, beide woonhuis		
17	1,5km	2de weg	<b>Linksaf</b> naar Binnenweg	⬆
18		Einde weg	<b>Rechtsaf</b> naar Zomerweg	➔
	250m	Op T splitsing aan linkerzijde de boerderij Zomerweg 11		
19	750m	1e weg	<b>Rechtsaf</b> naar Veenweg	➔
		Aan linkerzijde Veenweg 8 een boerderij en nrs 4-6 een dubbel woonhuis		
20	100m	Einde weg	<b>Rechtsaf</b> naar Tellingstraat	➔

21	1,3km	1e weg	<b>Linksaf</b>	naar Dubbeltjesweg	←
	Bij Dubbeltjesweg 14 / 16, boswachterswoning, begint de oprit naar Landgoed De Ulenpas. Het landhuis, koetshuis, park, hoogstam-boomgaard, tuinmuur en hangbrug zijn monument.				
22	280m	In centrum Hoog-Keppel	<b>Recht door</b>	naar Burg. Vrijlandweg	↑
	Hoog-Keppel. Maak hier een korte stop voor acht monumenten. Dubbeltjesweg 2, keuterboerderij, Burg. Vrijlandweg 13 Villa De Ruif				
	N.H. Kerk en baarhuisje, dubbel woonhuis Burg. Van Panhuysbrink 11 en 7, Burg. Vrijlandweg nrs 8,10 en 14				
	Net voor de kruising aan rechterzijde transformatorhuisje				
23	950m	Op kruising	<b>Linksaf</b>	naar Prinsenweg	←
24	2,0km	Op kruising	<b>Linksaf</b>	naar Tolstraat	←
In de Tolstraat staan 4 monumentale boerderijen					
25	140m	Einde weg	<b>Rechtsaf</b>	naar Zomerweg	→
26	850m	Einde weg	<b>Rechtsaf</b>	naar fietspad Torenallee / N314	→
	Aan overzijde, wat verder van de weg afgelegen boerderij Mulderslag, Torenallee 6				
29	1,3km	1e weg (N314 oversteken)	<b>Linksaf</b>	naar Broekstraat	←
	1e boerderij aan rechterzijde is monument, boerderij Klinkerslag. Broekstraat 4-6				
30	1,2km	1e weg	<b>Linksaf</b>	naar Korte Broekstraat	←
	Aan begin en eind van deze weg, boerderij en boerderij Groote Slag, Korte Broekstraat 2 en 8.				
31	600m	1e weg	<b>Rechtsaf</b>	naar Peppelendijk	→
32	280m	Einde weg	<b>Rechtsaf</b>	naar Broekstraat	→
33	650m	1e weg	<b>Linksaf</b>	naar Kampermanstraat	←
34	1,1km	Einde weg	<b>Rechtsaf</b>	naar Van Heeckerenweg	→
	Aan rechterzijde voormalige dienstwoning van landgoed Enghuizen, Van Heeckerenweg 9				
	Klein stukje verder aan linkerzijde voormalige pastorie, Domineespaadje 1				
35	250m	Op kruising (centrum)	<b>Linksaf</b>	naar Dorpsstraat	←
	In centrum van Hummelo afstappen, dit is beschermd dorpsgezicht. Er staan 13 monumenten in de Dorpsstraat; boerderij Huys 1810, dwarshuizen, De Gouden Karper en Steef en de N.H. Kerk. Verder een pakhuis, twee villa's, een winkel en het standbeeld van Normaal. Dorpsstraat 1, 3, 9, 8, t/m 22 en 30 t/m 34				
					
36	450m	2e weg	<b>Linksaf</b>	naar Geffelinkallee	←
	Aan rechterzijde boerderij Greflichem, Greffelinkallee 8				

37	450m	1e zand/grindweg	<b>Rechtsaf</b>	naar Spalderkampseweg	
	Hier even iets naar links drie monumenten, Rentmeestershuis, paardenstal en De Melkerij, Spalderkampseweg 1 en 3				
38	1,0km	Einde weg	<b>Linksaf</b>	naar fietspad Zelhewseweg/ N330	
	Aan overzijde van de weg boerderij De Vossenplaats, Zelhewseweg 6				
	Aan de linkerzijde iets van de weg afgelegen boerderij De Spal, Zelhewseweg 3				
	Net voorbij de bocht links boerderij Maloi-Jaros-Lawitz, rechts herenhuis Runsvoot, Zelhewseweg 5 en 8				
39	500m	1e weg	<b>Linksaf</b>	naar Laarstraat	
	Aan linkerzijde verscholen achter boomgaard boerderij, Laarstraat 7				
40	500m	Op Y-splitsing scherp	<b>Rechtsaf</b>	naar Broekstraat	
	Vlak voor de grote weg aan linkerzijde twee boerderijen, Broekstraat 45-46 en Zelhewseweg 19				
41	300m	Einde weg	<b>Linksaf</b>	naar fietspad Zelhewseweg/ N330	
	Aan linkerzijde, van de weg afgelegen, boerderij De Grevenkamp, Zelhewseweg 21				
42	600m	1e weg	<b>Rechtsaf</b>	naar Hessenweg	
	Op deze mooie plek drie monumenten, paardestal, schuur en uitspanning Het Wapen van Heeckeren, Zelhewseweg 16 				
43	1,4km	Op splitsing houdt	<b>Rechts</b>	blijft Hessenweg	
	Aan rechterzijde boerderij, Hessenweg 15				
44	750m	Bij voorrangsweg	<b>Rechtdoor</b>	blijft Hessenweg	
	Net voor voorrangsweg drie monumenten. Aan rechterzijde Villa Johanna en aan linkerzijde eekschuur en koetshuis, Sliedstraat 1 en 3				
45	550m	Bij voorrangsweg	<b>Linksaf</b>	naar fietspad Hummeloseweg	
	Bij het binnenrijden van Laag-Keppel meerdere monumenten. Een boerderij en voormalige herberg, dubbel woonhuis De Leviet en op de kruising hotel De Gouden Leeuw				
	Aan linkerzijde Het Kerkje van Kunst of Art, Hummeloseweg 4				
46	20m	Bij verkeerslichten	<b>Rechtdoor</b>	daarna	
47	650m	Gelijk	<b>Rechtsaf</b>	naar parallelweg Rijksweg / N317	
	Aan linkerzijde Rijksmonument, Villa De Karekiet, Rijksweg 118				
	Aan overzijde van de Rijksweg diverse monumenten. Nr 89 woonhuis. Nr 81 woonhuis. Nr 79 smederij. Nr 77 woonhuis. Nr 75 herenhuis. Nr 69 Pastorie. Nr 67 woonhuis/schuur. Nr 63 villa T Smaaleke. Nr 61 villa. Nr 59 villa en Nr 57 villa Gelre				
48	650m	Einde bebouwde kom	<b>Keren</b>	terug over parallelweg	
	Rijksweg 64, herenhuis met een hoge bel-etage 				



Op Rijksweg 88 voormalige school, De Olde Schole



49 450m Bij verkeerslichten **Rechtsaf** naar Dorpsstraat



De Dorpsstraat is het beste te voet te bezichtigen. Meer dan tien monumenten in deze straat, beschermd dorpsgezicht. Nr 1 dwarshuis. Nr 7 vm boerderij. Nr 9 vm postkantoor. Nr 11 dwarshuis. Nr 15 vm winkel. Nr 17 vm bakkerij. Nr 25vm pakhuis/paardenstal. Nr 27 woonhuis. Oprijlaan naar Kasteel Keppel. Nr 43 vm diensthuis.



Vervolgens de straat weer terug. Nr 30 watermolen. Nr 28 herenhuis. Nr 18 woonhuis. Nr 16 vm verenigingsgebouw Rehoboth. Nr 14 woonhuis. Nr 12 woonhuis en Nr 2 vm boerderij.

50 Bij brug **Rechtdoor** naar Eindpunt TOP Laag-Keppel



32,4km Totaal route